

Domeniul forestier aparținător comunei Valea Moldovei

3.2.1. Istoric

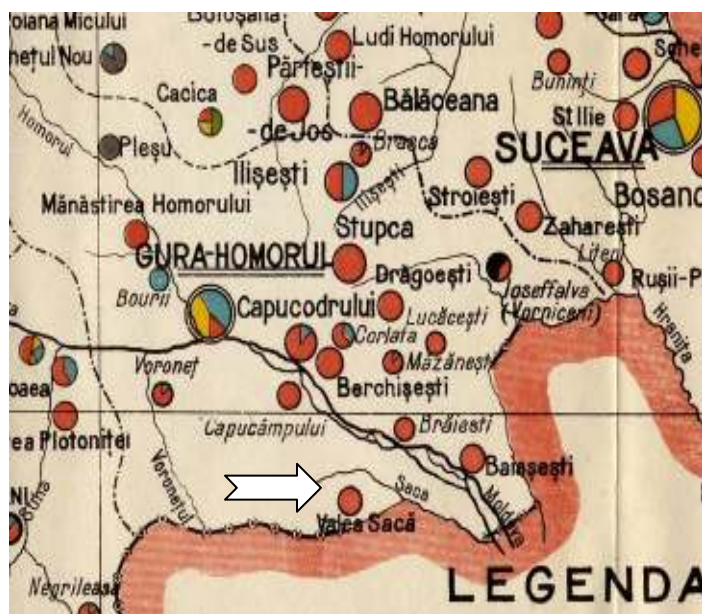


Fig. 53. Aspect hartă – Limitele Imperiului Austro-Ungar în zona localității Valea Moldovei.

După cum am amintit în istoricul așezării după întemeierea Mănăstirii Slatina de către Alexandru Lăpușeanu în anul 1558, Valea Seacă și Mironu trec în proprietatea mănăstirii - 996 ha pădure conform monografiei Timu. După instalarea stăpânirii austriece în Bucovina – Mănăstirea Slatina nefăcând parte din acest teritoriu – a rămas în partea Moldovei la circa 6 Km, depărtare de comuna Valea Seacă (fig. 53).

La 11 martie 1782 egumenul Mănăstirii

Slatina s-a prezentat în fața unei comisii inițiate de stăpânirea austriacă pentru a-și declara



Fig. 54. Fotocopie – Actul original de constituire a Obștii de Valea Seacă – Hotărârea Înaltei Comisii din Cernăuți din 9 iunie 1874.

moșiile printre care și Valea Seacă. În 1876 moșia este vândută boierului român bucovinean Victor Baron Styrcea pe numele căruia s-a înregistrat în „tabla țării”, la fascicula Nr.289 de la judecătoria Gura –Humorului. Pădurile de pe raza comunei nu au aparținut Fondului Bisericesc Ortodox din Bucovina. Pădurile aparținând Fondului Bisericesc s-au amenajat pentru prima dată în anul 1890, pe baza „Regulamentului duhovnicesc din 29 aprilie 1786” decretat de Împăratul Iosif al II-lea. Și a reprezentat o administrație silvică model. Pentru a lichida drepturile de uzufruct (lichidarea drepturilor de servitute) al localnicilor, în anul 1853 se trece la defalcarea terenurilor apte pentru pășuni, chiar și a

unor trupuri de pădure, care trec în proprietatea obștilor.

Primul amenajament este întocmit în anul 1900 [16].

„Pe baza Hotărârii Înaltei Comisii din Cernăuți din 9 iunie 1874, D35 și a instrumentului de menționare și descriere a limitelor din Valea Seacă din 16 august 1875 li s-a remis locuitorilor din comuna Valea Seacă, cu drept de servitute pentru drepturile schimbate privind lemnul și pășunea din pădure un echivalent al părții sud estice a parcelei de pădure Cat B și a părții nord estice a aceleiași parcele în total 473 jugare 344 pătrați în proprietate completă individuală” (traducere din documentul original emis în 1901) [16].

Ca urmare a demersurilor *locuitorilor cu drept de servitute din Valea Seacă* în 1901 este înscris cadastral și recunoscut pe baza hotărârii semnate de căpitănat și înregistrat în cartea funciară a judecătorei de ocol, Gura Humorului, la 5 august 1901 (fig. 54). Obștea constituită *106 locuitori îndreptățiți* care însumează 235 hectare de pădure – proprietatea posesorului. Sunt constituite amenajamente pentru aceste păduri [16].

În baza prevederilor constituției R.P.R. din 1948 toate pădurile au trecut în proprietatea satului, în 1950 se întocmește amenajamentul U.P.1 Bălcoia din M.U.F.B. Moldova Mijlocie în care au fost incluse toate pădurile, respectiv și pentru cele ce au constituit proprietăți ale comunelor. Până în 1950 limitele unității de producție s-au referit numai la pădurile fostului Fond Bisericesc. De la această dată o parte din aceste păduri împreună cu cele comunale au alcătuit o singură unitate de producție cu limite în bună parte neschimbate. După 1989 legislația permite retrocedări către foștii proprietari de păduri, astfel Obștea de Pădure Valea Seacă în baza Legii 18/1991, Legii 169/1997 și legea 1/2000 obține titlul de proprietate asupra proprietăților forestiere pierdute în 1948 și pusă în posesie la 05.01.2005 prin proces verbal de predare - primire de la OS Gura Humorului și DS Suceava către **OS Bucovina** – autorizat pentru funcționare, având ca suprafață 199,9 ha. Prin aceleași demersuri sunt restituite urmașilor fostului proprietar Victor Baron Styrcea și prin prevederile Legii 247/2005 la 16.01.2008 o suprafață de 760,6 ha pădure.

Aceste suprafețe de pădure totalizează 960,5 ha pădure încadrate pe teritoriul actual al comunei Valea Moldovei. Diferența de 9,5 ha este constituită de 2 subparcele ce urmează a fi retrocedate (*Vezi Anexa 6 –UP 1 Capu Câmpului - harta*).

3.2.2. Caracterizarea domeniului forestier aparținător comunei Valea Moldovei

Caracterizarea fondului forestier aparținător comunei Valea Moldovei s-a făcut pe baza amenajamentelor existente pentru UP 1 Capu Câmpului în care se regăsesc caracterizate 770 ha pădure și amenajamentului Obștii Valea Moldovei în care se regăsesc aproximativ 200 ha pădure. Studiul celor două amenajamente – a unităților amenajistice în special a făcut posibilă structurarea datelor de caracterizare a suprafeței în studiu luată ca unitate.

UP 1 Capu Câmpului face parte din Ocolul Silvic Gura Humorului (vezi Anexa 6 - Ocolul Silvic Gura Humorului - harta).

Suprafața fondului forestier.

Pădurile ocupă 970 ha adică 34,44% din suprafața totală a teritoriului comunei Valea

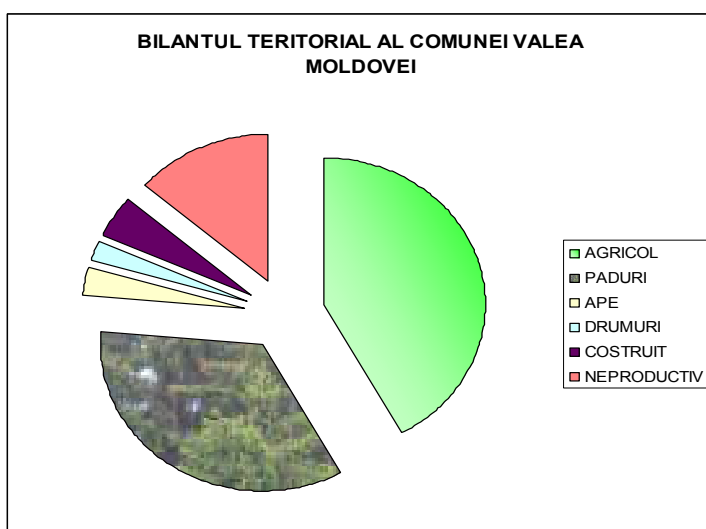


Fig. 55. Reprezentarea grafică a bilanțului teritorial al comunei Valea Moldovei.

Moldovei (fig. 55). Formațiunile forestiere cele mai răspândite fiind amestecurile de rășinoase - molid (*picea excelsea*), brad (*albies alba*) – cu fag (*fagua silvatica*) în proporție de 84%, pădurile de rășinoase pure (molid, brad) 16% (tabelul 16, fig.57). În aceste păduri de tip amestecat se găsesc și alte specii lemnoase ca: pinul (*pinus silvestris*), carpenul (*carpinus betulus*), paltinul (*acer pseudoplatanus*), mesteacănul (*betula verucosa*), frasinul

(*fracsinus excelsior*), cireșul sălbatic (*cerassius avium*) (fig. 56, tabelul 15).

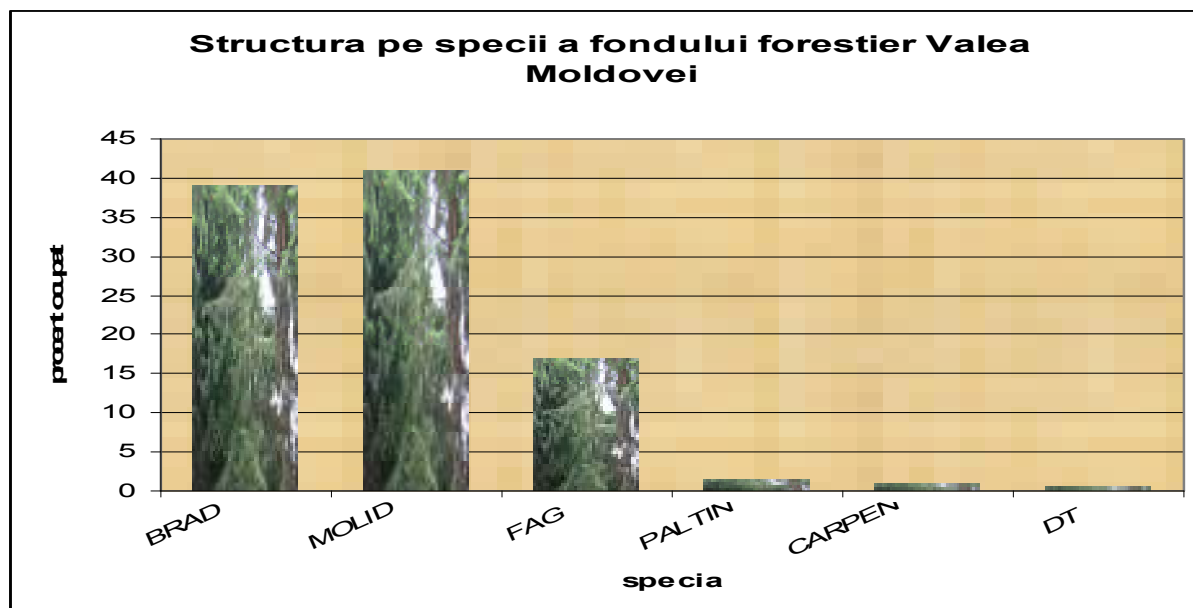



Fig. 56. Reprezentarea grafică a structurii pe specii a fondului forestier aparținător comunei Valea Moldovei.

Tabelul 15.

Structura pe specii a fondului forestier aparținător comunei Valea Moldovei.

Specia	Brad	Molid	Fag	Paltin	Carpen	Dt
Procent (%)	39	41	17	1,4	1	0,6

**Fig. 57. Reprezentarea grafică a structurii pe formațiuni forestiere a fondului forestier aparținător comunei Valea Moldovei.****Tabelul 16.**

Formațiuni forestiere ale fondului forestier aparținător comunei Valea Moldovei.

Formațiuni forestiere	Amestec foioase si conifere	Conifere
Procent %	84,6	15,4

O porțiune omogenă dintr-o pădure, caracterizată prin aceeași compoziție, vârstă, consistență, clasă de producție și proveniență se numește **arboret**. Arboretele din fondul forestier aparținător comunei Valea Moldovei au valori ale caracteristicilor prezentate în tabelul 17.

Tabelul 17.

Structura arboretelor – elemente de caracterizare.

Specia	U.M.	Brad	Molid	Fag	Paltin	Carpen	DT
Proporția	%	39	41	17	1,4	1	0,6
Suprafața	ha	373,5	392,6	162,8	13,4	9,6	5,7
Consistența		72	77	80	80	89	76
Clasa de producție medie		1,7	2,0	2,0	1,5	2,5	2,0
Vârsta medie		89	71	73	77	37	68
Creșterea curentă	m ³ /an/ha	8,2	9,6	8,1	3,0	7,7	5,4
Volum unitar	m ³ /ha	480,4	459,0	340,2	329,4	119,6	262,6
Fond lemnos total (mii mc)		179.461,6	180.266,2	55.396,0	4.417,7	1.145,7	1.509,3
Posibilitatea de produse principale	m ³ /an	1.309,1	917,3	378,2	21,3	0	4,0
Posibilitatea de produse secundare	m ³ /an	295,2	917,3	208,7	11,8	26,3	2,2